

Vandentiekis

(inžinerinio tinklo pavadinimas)

Vandentiekio šulinys

(renginio pavadinimas)

7

(renginio numeris)

Prienu r. sav., Jiezo m. J. Basanavičiaus g.

(adresas)

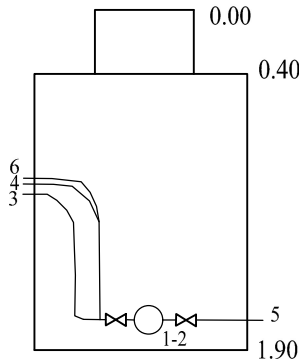
62300285

(LKS-94 M 1:500 plano numeris)

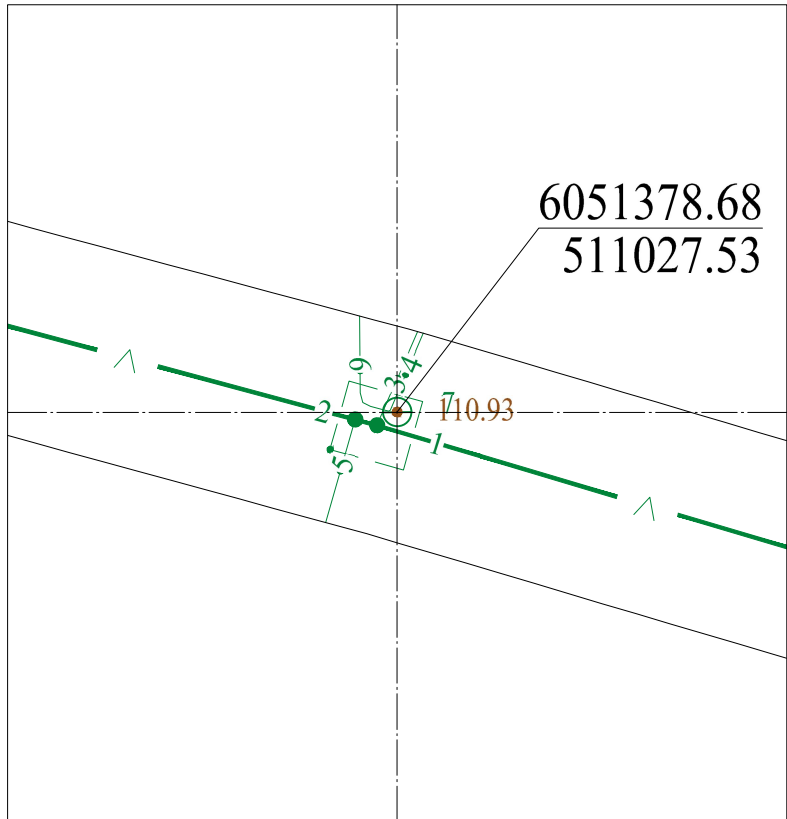
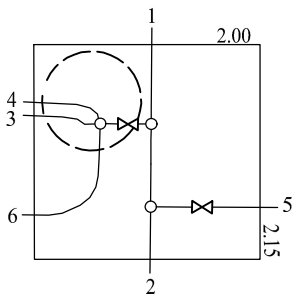
ĮRENGINIO PJŪVIAI (matmenys duoti m)

SĄSAJOS SCHEMA

Vertikalinis



Horizontalinis



Pavadinimas	Medžiaga	Skersmuo arba matm., mm	Atstumas nuo dangčio, m		Altitudė	Lipynės: <u>Metalas, 2</u> (medžiaga, kiekis)			
Dangtis	ket	640			110.93		Ar yra vandens? <u>Ne</u>		
Žcmė	asf		0.00		110.93	Ar yra dujų? <u>Ne</u>			
Sienos	bet						Pastabos: X = 6051378.68; Y = 511027.53		
Lubos	bet	2000x2150	0.40		110.53				
Dugnas	bet	2000x2150	1.90		109.03				
Vamzdžiai	Nr. 1	ket	Išorinis	Viršus	1.60	109.33	Objektas: _____ _____ _____		
			Vidinis	Apačia	1.60	109.33			
	Nr. 2	PE	Išorinis	Viršus	1.60	109.33			
			Vidinis	Apačia	1.64	109.29			
	Nr. 3	PE	Išorinis	Viršus	0.70	110.23			
			Vidinis	Apačia	0.73	110.20			
	Nr. 4	PE	Išorinis	Viršus	0.70	110.23			
			Vidinis	Apačia	0.73	110.20			
	Nr. 5	ket	Išorinis	Viršus	1.60	109.33			
			Vidinis	Apačia	1.60	109.33			
	Nr. 6	PE	Išorinis	Viršus	0.70	110.23			
			Vidinis	Apačia	0.73	110.20			
Nr. 7		Išorinis	Viršus						
		Vidinis	Apačia						
Nr. 8		Išorinis	Viršus						
		Vidinis	Apačia						
Nr. 9		Išorinis	Viršus						
		Vidinis	Apačia						
Nr. 10		Išorinis	Viršus						
		Vidinis	Apačia						
Nr. 11		Išorinis	Viršus						
		Vidinis	Apačia						
Nr. 12		Išorinis	Viršus						
		Vidinis	Apačia						
						Matavimus atliko	T. Jančiauskas (vardas ir pavardė)		
						Matavimus atliko	GKV-1800 (geodezininko kv. paž. Nr.)	<i>[Signature]</i> (parašas)	2025-07-28 (data)
						Matavimus atliko			
						Matavimus atliko			
						Matavimus atliko			
						Matavimus atliko			